



## VILNIAUS RAJONO SAVIVALDYBĖS ADMINISTRACIJA

Biudžetinė įstaiga, Rinktinės g. 50, 09318 Vilnius, tel.: (8 5) 275 1990, 275 1961, 275 6925,

el. p. [vrsta@vrsta.lt](mailto:vrsta@vrsta.lt), interneto svetainė [www.vrsta.lt](http://www.vrsta.lt).

Duomenys kaupiami ir saugomi Juridinių asmenų registre, kodas 188708224

Lietuvos Respublikos  
žemės ūkio ministerijai  
[zum@zum.lt](mailto:zum@zum.lt)

2023-08- Nr. A33(1)-

### DĖL LIETUVOS RESPUBLIKOS VYRIAUSYBĖS NUTARIMO „DĖL NEKILNOJAMŲJŲ DAIKTŲ VILNIAUS RAJONO SAVIVALDYBĖJE NURAŠYMO“ PROJEKTO DERINIMO

Vilniaus rajono savivaldybės administracija (toliau – Savivaldybė) parengė ir teikia derinti Lietuvos Respublikos Vyriausybės nutarimo „Dėl nekilnojamojo daikto Vilniaus rajono savivaldybėje nurašymo“ projektą (toliau – Projektas).

Projektas parengtas vadovaujantis Lietuvos Respublikos valstybės ir savivaldybių turto valdymo, naudojimo ir disponavimo juo įstatymo 26 straipsnio 1 dalies 1 ir 2 punktais ir 4 dalimi, 27 straipsnio 2 ir 6 dalimis ir Lietuvos Respublikos Vyriausybės 2001 m. spalio 19 d. nutarimu Nr. 1250 „Dėl Pripažinto nereikalingu arba netinkamu (negalimu) naudoti valstybės ir savivaldybių turto nurašymo, išardymo ir likvidavimo tvarkos aprašo patvirtinimo“.

Savivaldybė informuoja, kad 2022-12-13 į Savivaldybę su prašymu (registruotas Savivaldybėje Nr. A34(1)-11078) inicijuoti teisės aktų nustatyta tvarka valstybės nekilnojamojo turto nurašymą bei melioruotos žemės 0,66 ha išbraukimo iš žemės ūkio paskirties melioruotos žemės apskaitos procedūras kreipėsi savininkė A. T. (žemės sklypo kad. Nr. 4122/0100:166, Vilniaus r., Pagirių sen., Juodbalių k.). Savininkei nuosavybės teise priklausančių melioracijos statinių (drenažo rinktuvai: d-125 mm L-205 m, d-150 mm L-35 m ir žiotis: d-150 mm – 1 vnt.) nurašymas teisės aktų nustatyta tvarka suderintas Vilniaus rajono savivaldybės administracijos direktoriaus 2022 m. spalio 27 d. ir 2022 m. lapkričio 25 d. sprendimais Nr. A33(1)-11548-(4.9E) ir A33(1)-12503-(4.9E) „Dėl melioracijos statinių nurašymo ir melioruotos žemės išbraukimo iš apskaitos“. Savininkei nuosavybės teise priklausančiame žemės sklype yra ir valstybės ilgalaikio materialiojo turto (melioracijos statiniai (drenažo rinktuvai: d-125 mm L-205 m, d-150 mm L-35 m ir žiotis: d-150 mm – 1 vnt.), kadastro vietovės kodas – 4122, plano (žemėlapių) pavadinimas – 41078, nusaustas plotas – 0,66 ha), esančio Vilniaus r., Pagirių sen., Didžiųjų Lygainių k.v., Juodbalių k., žemės sklype kad. Nr. 4122/0100:166, bendra likutinė vertė 2023 m. sausio 31 d. – 303,15 Eur), kurio patikėtinė yra Vilniaus rajono savivaldybė.

Savivaldybė informuoja, kad 2023-01-10 į Savivaldybę su prašymu (registruotas Savivaldybėje Nr. A34(1)-224) inicijuoti teisės aktų nustatyta tvarka valstybės nekilnojamojo turto nurašymą bei melioruotos žemės 0,04 ha išbraukimo iš žemės ūkio paskirties melioruotos žemės apskaitos procedūras kreipėsi savininkai M. P. ir A. P. (žemės sklypo kad. Nr. 4170/0700:27, Vilniaus r., Riešės sen., Pranciškonų vs.). Savininkams nuosavybės teise priklausančių melioracijos statinių (drenažo rinktuvas: d-125 mm L-38 m) nurašymas teisės aktų nustatyta tvarka suderintas Vilniaus rajono savivaldybės administracijos direktoriaus 2022 m. gruodžio 23 d. sprendimu Nr. A33(1)-13500-(4.9E) „Dėl melioracijos statinių nurašymo ir melioruotos žemės išbraukimo iš apskaitos“. Savininkams nuosavybės teise priklausančiame žemės sklype yra ir valstybės ilgalaikio materialiojo turto (melioracijos statiniai (drenažo rinktuvas: d-125 mm L-38 m), kadastro vietovės kodas – 4170, plano (žemėlapių) pavadinimas – 41011, nusaustas plotas – 0,04 ha), esančio Vilniaus r., Riešės sen., Pikeliškių k.v., Pranciškonų vs., žemės sklype kad. Nr. 4170/0700:27, bendra likutinė vertė 2023 m. sausio 31 d. – 53,07 Eur), kurio patikėtinė yra Vilniaus rajono savivaldybė.

Savivaldybė informuoja, kad 2022-11-16 į Savivaldybę su prašymu (registruotas Savivaldybėje Nr. A34(1)-10389) inicijuoti teisės aktų nustatyta tvarka valstybės nekilnojamojo turto nurašymą bei melioruotos žemės 4,32 ha išbraukimo iš žemės ūkio paskirties melioruotos žemės apskaitos procedūras kreipėsi savininkai A. P. ir Ž. Š. (žemės sklypo kad. Nr. 4147/0300:212, Vilniaus r., Maišiagalos sen., Kiemelių k.). Savininkams nuosavybės teise priklausančių melioracijos statinių (drenažo rinktuvai: d-125 mm L-543 m, d-150 mm L-674 m, d-175 mm L-176 m, drenažo žiotys: d-125 mm – 4 vnt., d-150 mm – 8 vnt., d-175 mm – 1 vnt. ir melioracijos griovys K-2-2' – 216 m) nurašymas teisės aktų nustatyta tvarka suderintas Vilniaus rajono savivaldybės administracijos direktoriaus 2022 m. rugsėjo 28 d. sprendimu Nr. A33(1)-10256-(4.9E)) „Dėl melioracijos statinių nurašymo ir melioruotos žemės išbraukimo iš apskaitos“. Savininkams nuosavybės teise priklausančiame žemės sklype yra ir valstybės ilgalaikio materialiojo turto (melioracijos statiniai (drenažo rinktuvai: d-125 mm L-543 m, d-150 mm L-674 m, d-175 mm L-176 m, drenažo žiotys: d-125 mm – 4 vnt., d-150 mm – 8 vnt., d-175 mm – 1 vnt. ir melioracijos griovys K-2-2' – 216 m), kadastro vietovės kodas – 4147, plano (žemėlapis) pavadinimas – 41058, nusaustas plotas – 4,32 ha), esančio Vilniaus r., Maišiagalos sen., Maišiagalos k.v., Kiemelių k., žemės sklype kad. Nr. 4147/0300:212, bendra likutinė vertė 2023 m. sausio 31 d. – 2163,65 Eur), kurio patikėtinė yra Vilniaus rajono savivaldybė.

Savivaldybės direktoriaus 2019-02-18 įsakymu Nr. A27(1)-326 „Dėl Vilniaus rajono savivaldybės turto pripažinimo nereikalingu arba netinkamu (negalimu) naudoti komisijos sudarymo“ sudaryta Vilniaus rajono savivaldybės turto pripažinimo nereikalingu arba netinkamu (negalimu) naudoti komisija (toliau – Komisija) nustatė, kad minėtose teritorijose melioracijos statiniai yra fiziškai ir funkciškai nusidėvėję, dėl to neatlieka savo funkcijų, o juos atnaujinti ekonomiškai netikslinga (2023-05-25 Vilniaus rajono savivaldybės Nereikalingo arba netinkamo (negalimo) naudoti nekilnojamojo turto ar kitų nekilnojamųjų daiktų apžiūros pažymų Nr. STPK-10a-(8.4), Nr. STPK-10b-(8.4) ir Nr. STPK-10c-(8.4) (toliau – Pažyma). Komisijos išvadų pagrindu Vilniaus rajono savivaldybės taryba 2023-07-28 sprendimu Nr. T3-198 „Dėl Valstybės nekilnojamojo turto pripažinimo netinkamu (negalimu) naudoti ir nurašymo“ pripažino netinkamu (negalimu) naudoti dėl fizinio ir funkcinio nusidėvėjimo valstybei nuosavybės teise priklausančią ir šiuo metu Vilniaus rajono savivaldybės patikėjimo teise valdomą nekilnojamąjį daiktą – melioracijos statinius (drenažo rinktuvai: d-125 mm L-205 m, d-150 mm L-35 m ir žiotis: d-150 mm – 1 vnt., kadastro vietovės kodas – 4122, plano (žemėlapis) pavadinimas – 41078, nusaustas plotas – 0,66 ha, esantys Vilniaus r., Pagirių sen., Didžiųjų Lygainių k.v., Juodbalių k., žemės sklype kad. Nr. 4122/0100:166, bendra likutinė vertė 2023 m. sausio 31 d. – 303,15 Eur; drenažo rinktuvas: d-125 mm L-38 m, kadastro vietovės kodas – 4170, plano (žemėlapis) pavadinimas – 41011, nusaustas plotas – 0,04 ha, esantis Vilniaus r., Riešės sen., Pikeliškių k.v., Pranciškonų vs., žemės sklype kad. Nr. 4170/0700:27, bendra likutinė vertė 2023 m. sausio 31 d. – 53,07 Eur; drenažo rinktuvai: d-125 mm L-543 m, d-150 mm L-674 m, d-175 mm L-176 m, drenažo žiotys: d-125 mm – 4 vnt., d-150 mm – 8 vnt., d-175 mm – 1 vnt. ir melioracijos griovys K-2-2' – 216 m, kadastro vietovės kodas – 4147, plano (žemėlapis) pavadinimas – 41058, nusaustas plotas – 4,32 ha, esantys Vilniaus r., Maišiagalos sen., Maišiagalos k.v., Kiemelių k., žemės sklype kad. Nr. 4147/0300:212, bendra likutinė vertė 2023 m. sausio 31 d. – 2163,65 Eur), ir pasiūlė Lietuvos Respublikos Vyriausybei nurašyti ir likviduoti nurodytą turtą. Siūlymas dėl minėto melioracijos statinio nurašymo teikiamas atsižvelgiant į tai, kad melioracijos statinys yra fiziškai ir funkciškai nusidėvėjęs, dėl to neatlieka savo funkcijų, yra neparduotinas ir jį atnaujinti ekonomiškai netikslinga.

Informacija apie kadastrinių matavimų bylų numerius ir teises registracijas neteikiama, nes melioracijos statinys tokios registracijos neturi. Melioracijos statiniai neregistruojami Valstybės turto informacinės paieškos sistemoje (VTIPS), todėl ataskaita neteikiama. VĮ Valstybės žemės fondas vykdo melioruotos žemės ir melioracijos statinių apskaitos tvarkytojo bei centrinio melioruotos žemės ir melioracijos statinių apskaitos duomenų banko funkcijas ir teikia savivaldybei mėnesines ataskaitas (Lietuvos Respublikos žemės ūkio ministro 2004 m. balandžio 29 d. įsakymas Nr. 3D-243 „Dėl melioruotos žemės ir melioracijos statinių apskaitos taisyklių patvirtinimo“).

Projekto tikslas – nurašyti pripažintą netinkamu (negalimu) toliau naudoti dėl fizinio ir funkcinio nusidėvėjimo valstybės nekilnojamąjį turtą, valdomą Vilniaus rajono savivaldybės patikėjimo teise: melioracijos statinius (drenažo rinktuvai: d-125 mm L-205 m, d-150 mm L-35 m ir žiotis: d-150 mm – 1

vnt., kadastro vietovės kodas – 4122, plano (žemėlapis) pavadinimas – 41078, nusaustas plotas – 0,66 ha, esantis Vilniaus r. Pagirių sen., Didžiųjų Lyginių k.v., Juodbalių k. žemės sklype, kad. Nr. 4122/0100:166, bendra likutinė vertė 2023 m. sausio 31 d. – 303,15 Eur;(drenažo rinktuvai: d-125 mm L-38 m, kadastro vietovės kodas – 4170, plano (žemėlapis) pavadinimas – 41011, nusaustas plotas – 0,04 ha, esantis Vilniaus r., Riešės sen., Pikeliškių k.v., Pranciškonių vs., žemės sklype kad. Nr. 4170/0700:27, bendra likutinė vertė 2023 m. sausio 31 d. – 53,07 Eur; drenažo rinktuvai: d-125 mm L-543 m, d-150 mm L-674 m, d-175 mm L-176 m, drenažo žiotys: d-125 mm – 4 vnt., d-150 mm – 8 vnt., d-175 mm – 1 vnt. ir melioracijos griovys K-2-2' – 216 m, kadastro vietovės kodas – 4147, plano (žemėlapis) pavadinimas – 41058, nusaustas plotas – 4,32 ha, esantis Vilniaus r., Maišiagalos sen., Maišiagalos k.v., Kiemelių k., žemės sklype kad. Nr. 4147/0300:212, bendra likutinė vertė 2023 m. sausio 31 d. – 2163,65 Eur) (pridedama).

Nurašius minėtą turtą, žemės sklypų savininkai galės įgyvendinti savo ūkio vystymo planus: keisti pagrindinę paskirtį į gyvenamąją, rengti detaliuosius planus ir kaimo plėtros projektus, įrengti naudingų iškasenų karjerą. Žalos kitiems asmenims, valstybės interesams, turtui ir gamtinei aplinkai neatsiras.

Projektas nenotifikuotas Europos Sąjungos komisijai.

Projektas neprieštaruoja Lietuvos Respublikos Vyriausybės programai.

Projektas Europos Sąjungos teisės aktų nuostatų neperkelia ir neįgyvendina.

Projektui įgyvendinti valstybės biudžeto lėšų nereikės.

Priimti naujų ar keisti galiojančių teisės aktų nereikės.

Projekto iniciatorius – Vilniaus rajono savivaldybės administracijos Žemės ūkio skyriaus vedėjas Ruslan Narunec, tel. 8 616 90 304.

#### PRIDEDAMA:

1. Lietuvos Respublikos Vyriausybės nutarimo projektas, 3 lapai.
2. Vilniaus rajono savivaldybės tarybos 2023-07-28 sprendimo Nr. T3-198 „Dėl Valstybės nekilnojamojo turto pripažinimo netinkamu (negalimu) naudoti ir nurašymo“ kopija, 3 lapai.
3. Vilniaus rajono savivaldybės Nereikalingo arba netinkamo (negalimo) naudoti nekilnojamojo turto ar kitų nekilnojamųjų daiktų apžiūros 2023-05-25 pažymų Nr. STPK-10a-(8.4), 10b-(8.4) ir Nr. STPK-10c-(8.4) kopijos, 6 lapai.
4. VĮ Valstybės žemės fondo 2023-02-06 rašto Nr. 1S-1204 „Dėl melioruotos žemės ir melioracijos statinių apskaitos duomenų pateikimo“ kopija, 5 lapai.
5. Vilniaus rajono savivaldybės tarybos 2002 m. kovo 25 d. sprendimo Nr. 32 „Dėl Vilniaus rajono savivaldybės administracijos struktūros pakeitimo ryšium su kai kurių Vilniaus apskrities viršininko įgaliojimų žemės ūkio klausimais perėmimo“ kopija, 1 lapas.
6. Lietuvos Respublikos Vyriausybės 2002 m. gruodžio 11 d. nutarimo Nr. 1945 „Dėl turto perdavimo“ kopija, 1 lapas.
7. Vilniaus apskrities viršininko administracijos 2002-12-30 akto Nr. 9-41 „Dėl turto perdavimo ir priėmimo“ kopija, 6 lapai.

Administracijos direktorius

Vladislav Kondratovič

R. Dzilbo, tel. +370 (5) 240 1181, el. p. [regina.dzilbo@vrsa.lt](mailto:regina.dzilbo@vrsa.lt)



**LIETUVOS RESPUBLIKOS VYRIAUSYBĖ**

**NUTARIMAS  
DĖL NEKILNOJAMŲJŲ DAIKTŲ VILNIAUS RAJONO SAVIVALDYBĖJE  
NURAŠYMO**

20\_\_ m. \_\_\_\_\_ d. Nr.  
Vilnius

Vadovaudamasi Lietuvos Respublikos valstybės ir savivaldybių turto valdymo, naudojimo ir disponavimo juo įstatymo 26 straipsnio 1 dalies 1, 2 ir 8 punktais, 27 straipsnio 2 ir 6 dalimis ir įgyvendindama Pripažinto nereikalingu arba netinkamu (negalimu) naudoti valstybės ir savivaldybių turto nurašymo, išardymo ir likvidavimo tvarkos aprašą, patvirtintą Lietuvos Respublikos Vyriausybės 2011 m. spalio 19 d. nutarimu Nr. 1250 „Dėl Pripažinto nereikalingu arba netinkamu (negalimu) naudoti valstybės ir savivaldybių turto nurašymo, išardymo ir likvidavimo tvarkos aprašo patvirtinimo“, Lietuvos Respublikos Vyriausybė n u t a r i a:

Nurašyti priede nurodytus valstybei nuosavybės teise priklausančius ir šiuo metu Vilniaus rajono savivaldybės patikėjimo teise valdomus pripažintus netinkamais (negalimais) naudoti nelikus kur pritaikyti nekilnojamuosius daiktus (melioracijos statinius), kurių bendra likutinė vertė 2023 m. sausio 31 d. – 2519,87 Eur (du tūkstančiai penki šimtai devyniolika eurų 87 centai).

Ministrė Pirmininkė

Ingrida Šimonytė

Žemės ūkio ministras

Kęstutis Navickas

Lietuvos Respublikos Vyriausybės  
20\_\_-\_\_-\_\_ nutarimo Nr. \_\_\_\_  
priedas

**VILNIAUS RAJONO SAVIVALDYBĖS PATIKĖJIMO TEISE VALDOMO VALSTYBĖS TURTO (MELIORACIJOS STATINIŲ),  
PRIPAŽINTO NETINKAMU (NEGALIMU) NAUDOTI, SĄRAŠAS**

Eil. Nr.	Kadastro vietovės pavadinimas	Kadastro vietovės Nr.	Plano (žemėlapis) pavadinimas	Nusausinti plotai, ha	Melioracijos statinių pavadinimas	Matavimo vienetai	Kiekis	Likutinė vertė 2023-01-31, Eur
1.	Didžiųjų Lyginių	4122	41078	0,66	drenažo rinktuvas d-125 mm	km	0,205	303,15
					drenažo rinktuvas d-150 mm	km	0,035	
					drenažo žiotis d-150 mm	vnt.	1	
2.	Pikeliškių	4170	41011	0,04	drenažo rinktuvas d-125 mm	km	0,038	53,07
3.	Maišiagalos	4147	41058	4,32	drenažo rinktuvas d-125 mm	km	0,543	2163,65
					drenažo rinktuvas d-150 mm	km	0,674	
					drenažo rinktuvas d-175 mm	km	0,176	
					drenažo žiotis d-125 mm	vnt.	4	
					drenažo žiotis d-150 mm	vnt.	8	

					drenažo žiotis d-175 mm	vnt.	1		
					Melioracijos griovys K-2-2'	km	0,216		
								Iš viso	2519,87

---



## VILNIAUS RAJONO SAVIVALDYBĖS TARYBA

### SPRENDIMAS

### DĖL VALSTYBĖS NEKILNOJAMOJO TURTO PRIPAŽINIMO NETINKAMU (NEGALIMU) NAUDOTI IR NURAŠYMO

2023 m. liepos 28 d. Nr. T3-198

Vilnius

Vadovaudamasi Lietuvos Respublikos vietos savivaldos įstatymo 7 str. 24 p., Lietuvos Respublikos valstybės ir savivaldybių turto valdymo, naudojimo ir disponavimo juo įstatymo 26 str. 1 d. 1 p. ir 2 p., 27 str. 2 d. ir 6 d. Pripažinto nereikalingu arba netinkamu (negalimu) naudoti valstybės ir savivaldybių turto nurašymo, išardymo ir likvidavimo tvarkos aprašu, patvirtintu Lietuvos Respublikos Vyriausybės 2001 m. spalio 19 d. nutarimu Nr. 1250 „Dėl Pripažinto nereikalingu arba netinkamu (negalimu) naudoti valstybės ir savivaldybių turto nurašymo, išardymo ir likvidavimo tvarkos aprašo patvirtinimo“ 7.1. p. ir 7.3. p., Vilniaus rajono savivaldybės ir valstybės turto pripažinimo nereikalingu arba netinkamu (negalimu) naudoti nurašymo, išardymo ir likvidavimo tvarkos aprašo, patvirtinto Vilniaus rajono savivaldybės tarybos 2018 m. balandžio 25 d. sprendimu Nr. T3-121 „Dėl Vilniaus rajono savivaldybės ir valstybės turto pripažinimo nereikalingu arba netinkamu (negalimu) naudoti nurašymo, išardymo ir likvidavimo tvarkos aprašo patvirtinimo“, 7.1. p. ir atsižvelgdama į 2023 m. gegužės 25 d. Vilniaus rajono savivaldybės turto pripažinimo nereikalingu arba netinkamu (negalimu) naudoti komisijos protokolą Nr. STPK-10-(8.4) (2023 m. gegužės 25 d. nereikalingo arba netinkamo (negalimo) naudoti nekilnojamojo turto ir kitų nekilnojamųjų daiktų apžiūros pažymas: Nr. STPK-10a-(8.4), Nr. STPK-10b-(8.4) ir Nr. STPK-10c-(8.4) ir turto nusidėvėjimą, Vilniaus rajono savivaldybės taryba n u s p r e n d ž i a :

1. P r i p a ž i n t i netin kamu (ne galimu) naudoti dėl fizinio, funkcinio nusidėvėjimo valstybės nekilnojamąjį turtą, valdomą Vilniaus rajono savivaldybės patikėjimo teise, – melioracijos statinius (pagal priedą), kurių:

įsigijimo vertė – 8414,91 Eur,

nusidėvėjimas – 5895,04 Eur,

likutinė vertė, nustatyta 2023 m. sausio 31 d. – 2519,87 Eur.

2. S i ū l y t i Lietuvos Respublikos Vyriausybei nurašyti 1 punkte nurodytą turtą.

3. Į g a l i o t i Vilniaus rajono savivaldybės administracijos direktorių, Lietuvos Respublikos Vyriausybei priėmus nutarimą dėl 1 punkte nurodyto pripažinto netinkamu (negalimu) naudoti ilgalaikio materialiojo valstybės turto nurašymo ir likvidavimo, paskirti asmenis, atsakingus už 1 punkte nurodyto nekilnojamojo turto nurašymą ir likvidavimą bei likvidavimo aktų pateikimą tvirtinti Vilniaus rajono savivaldybės administracijos direktoriui.

Šis sprendimas gali būti skundžiamas Lietuvos Respublikos administracinių bylų teisenos įstatymo nustatyta tvarka.

Savivaldybės meras

Robert Duchnevič

Vilniaus rajono savivaldybės tarybos  
2023 m. liepos 28 d. sprendimo Nr. T3-198  
priedas

**VILNIAUS RAJONO SAVIVALDYBĖS PATIKĖJIMO TEISE VALDOMO VALSTYBĖS TURTO (MELIORACIJOS STATINIŲ),  
PRIPĄŽINTO NETINKAMU (NEGALIMU) NAUDOTI, SĄRAŠAS**

Eil. Nr.	Kadastro vietovės pavadinimas	Kadastro vietovės Nr.	Plano (žemėlapio) pavadinimas	Nusausinti plotai, ha	Melioracijos statinių pavadinimas	Matavimo vienetai	Kiekis	Likutinė vertė 2023-01-31, Eur
1.	Didžiųjų Lygainių	4122	41078	0,66	drenažo rinktuvas d-125 mm	km	0,205	303,15
					drenažo rinktuvas d-150 mm	km	0,035	
					drenažo žiotis d-150 mm	vnt.	1	
2.	Pikeliškių	4170	41011	0,04	drenažo rinktuvas d-125 mm	km	0,038	53,07
3.	Maišiagalos	4147	41058	4,32	drenažo rinktuvas d-125 mm	km	0,543	2163,65
					drenažo rinktuvas d-150 mm	km	0,674	
					drenažo rinktuvas d-175 mm	km	0,176	
					drenažo žiotis d-125 mm	vnt.	4	
					drenažo žiotis d-150 mm	vnt.	8	

					drenažo žiotis d-175 mm	vnt.	1		
					Melioracijos griovys K-2-2‘	km	0,216		
								Iš viso	2519,87

---



**VILNIAUS RAJONO SAVIVALDYBĖ**  
**NEREIKALINGO ARBA NETINKAMO (NEGALIMO) NAUDOTI NEKILNOJAMOJO**  
**TURTO AR KITŲ NEKILNOJAMŲJŲ DAIKTŲ APŽIŪROS PAŽYMA**

2023-05-25 Nr. STPK-10a-(8.4)

Vilnius

Komisija, sudaryta Vilniaus rajono savivaldybės administracijos direktoriaus 2019-02-18 įsakymu Nr. A27(1)-326 „Dėl Vilniaus rajono savivaldybės turto pripažinimo nereikalingu arba netinkamu (negalimu), naudoti komisijos sudarymo“:

Komisijos pirmininkė – L. Lipnicka, Ekonomikos ir turto skyriaus vedėjo pavaduotoja.

Komisijos sekretorė – J. Belunska, Ekonomikos ir turto skyriaus vyr. specialistė.

**Dalyvauja:**

R. Narunec, Žemės ūkio skyriaus vedėjas,

R. Dzilbo, Žemės ūkio skyriaus vyr. specialistė,

B. Petkevič, Buhalterinės apskaitos skyriaus vyresn. finansininkė, apžiūrėjo:

1. Turto pavadinimas: melioracijos statiniai (drenažo rinktuvas: d-125 mm, L-205 m; Drenažo rinktuvas: d-150 mm, L-35 m ir žiotis: d-150 mm, 1 vnt.)

2. Identifikavimo duomenys: Vilniaus r., Pagirių sen., Juodbalių k.;

3. Teisinės registracijos Nr., data, registro įstaigos pavadinimas: Nėra (neregistruojami);

4. Žemės sklypas: unikalus Nr. 4400-0720-9949, kadastro Nr. 4122/0100:166 Didžiųjų Lygainių k. v., žemės sklypo naudojimo būdas – kiti žemės ūkio paskirties žemės sklypai, žemės sklypo plotas – 6,4741 ha.

5. Kiti duomenys apie turtą:

Eil. Nr.	Pavadinimas	Įsigijimo vertė, Eur.	Nusidėvėjimas, Eur.	Likutinė vertė 2023-01-31, Eur
<b>Didžiųjų Lygainių k. v.</b>				
1	Drenažo rinktuvas: d-125 mm, L-205 m	883,82	624,88	258,94
2	Drenažo rinktuvas: d-150 mm, L-35 m	150,90	106,69	44,21
3	Žiotis: d-150 mm, 1 vnt.	0,00	0,00	0,00
<b>Iš viso:</b>		<b>1034,72</b>	<b>731,57</b>	<b>303,15</b>

6. Turto būklė: Melioracijos statiniai fiziškai bei funkciškai nusidėvėję, juos atnaujinti yra ekonomiškai netikslinga.

7. Kita informacija: Dėl fizinio ir funkcinio nusidėvėjimo šie statiniai neatlieka savo funkcijų todėl nelieka kur jų pritaikyti ir nelieka jokių panaudojimo galimybių.

**Komisijos pasiūlymai:**

Vadovaujantis Lietuvos Respublikos valstybės ir savivaldybių turto valdymo, naudojimo ir disponavimo juo įstatymo 26 str. 1 d. 1 p. ir 2 p. bei Vilniaus rajono savivaldybės tarybos 2018-04-25 sprendimu Nr. T3-121 „Dėl Vilniaus rajono savivaldybės ir valstybės turto pripažinimo nereikalingu arba netinkamu (negalimu) naudoti nurašymo, išardymo ir likvidavimo tvarkos aprašo patvirtinimo“ patvirtinto Vilniaus rajono savivaldybės ir valstybės turto pripažinimo nereikalingu arba netinkamu (negalimu) naudoti nurašymo, išardymo ir likvidavimo tvarkos aprašo 7.1 p., siūlyti Vilniaus rajono savivaldybės tarybai pripažinti ilgalaikį nekilnojamąjį valstybės turtą, išvardytą lentelėje, kurio likutinė vertė 2023-01-31 d. – 303,15 Eur, esantį Vilniaus r., Pagirių sen., Juodbalių k., netinkamu (negalimu) naudoti.



Taip pat komisija siūlo Vilniaus rajono savivaldybės tarybai inicijuoti valstybės nekilnojamojo turto nurašymą ir likvidavimą Vyriausybės nutarimu.

Komisijos pirmininkė



L. Lipnicka

Komisijos sekretorė



J. Belunska

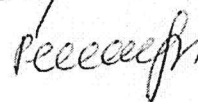
Komisijos nariai



R. Narunec



R. Dzilbo



B. Petkevič

**VILNIAUS RAJONO SAVIVALDYBĖ**  
**NEREIKALINGO ARBA NETINKAMO (NEGALIMO) NAUDOTI NEKILNOJAMOJO**  
**TURTO AR KITŲ NEKILNOJAMŲJŲ DAIKTŲ APŽIŪROS PAŽYMA**

2023-05-25 Nr. STPK-10b-(8.4)

Vilnius

Komisija, sudaryta Vilniaus rajono savivaldybės administracijos direktoriaus 2019-02-18 įsakymu Nr. A27(1)-326 „Dėl Vilniaus rajono savivaldybės turto pripažinimo nereikalingu arba netinkamu (negalimu), naudoti komisijos sudarymo“:

Komisijos pirmininkė – L. Lipnicka, Ekonomikos ir turto skyriaus vedėjo pavaduotoja.

Komisijos sekretorė – J. Belunska, Ekonomikos ir turto skyriaus vyr. specialistė.

**Dalyvauja:**

R. Narunec, Žemės ūkio skyriaus vedėjas,

R. Dzilbo, Žemės ūkio skyriaus vyr. specialistė,

B. Petkevič, Buhalterinės apskaitos skyriaus vyresn. finansininkė,  
apžiūrėjo:

1. Turto pavadinimas: **melioracijos statinis (d-125 mm, L-38 m);**
2. Identifikavimo duomenys: Vilniaus r. sav., Riešės sen., Pranciškonų vs.;
3. Teisinės registracijos Nr., data, registro įstaigos pavadinimas: Nėra (neregistruojami);
4. Žemės sklypas: unikalus Nr. 4400-2700-1767, kadastro Nr. 4170/0700:27 Pikeliškių k. v., žemės sklypo naudojimo būdas - kiti žemės ūkio paskirties žemės sklypai, žemės sklypo plotas – 0,5000 ha.
5. Kiti duomenys apie turtą:

Eil. Nr.	Pavadinimas	Įsigijimo vertė, Eur.	Nusidėvėjimas, Eur.	Likutinė vertė 2023-01-31, Eur
<b>Pikeliškių k. v.</b>				
1	Drenažo rinktuvas: d-125 mm, L-38 m	181,45	128,38	53,07
<b>Iš viso:</b>		<b>181,45</b>	<b>128,38</b>	<b>53,07</b>

6. Turto būklė: Melioracijos statinis fiziškai bei funkciškai nusidėvėjęs, jį atnaujinti yra ekonomiškai netikslinga.

7. Kita informacija: Dėl fizinio ir funkcinio nusidėvėjimo šis statinis neatlieka savo funkcijų todėl nelieka kur jį pritaikyti ir nelieka jokių panaudojimo galimybių.

**Komisijos pasiūlymai:**

Vadovaujantis Lietuvos Respublikos valstybės ir savivaldybių turto valdymo, naudojimo ir disponavimo juo įstatymo 26 str. 1 d. 1 p. ir 2 p. bei Vilniaus rajono savivaldybės tarybos 2018-04-25 sprendimu Nr. T3-121 „Dėl Vilniaus rajono savivaldybės ir valstybės turto pripažinimo nereikalingu arba netinkamu (negalimu) naudoti nurašymo, išardymo ir likvidavimo tvarkos aprašo patvirtinimo“ patvirtinto Vilniaus rajono savivaldybės ir valstybės turto pripažinimo nereikalingu arba netinkamu (negalimu) naudoti nurašymo, išardymo ir likvidavimo tvarkos aprašo 7.1 p., siūlyti Vilniaus rajono savivaldybės tarybai pripažinti ilgalaikį nekilnojamąjį valstybės turtą, išvardytą lentelėje, kurio likutinė vertė 2023-01-31 d. – 53,07 Eur, esantį Vilniaus r. sav., Riešės sen., Pranciškonų vs., netinkamu (negalimu) naudoti.



Taip pat komisija siūlo Vilniaus rajono savivaldybės tarybai inicijuoti valstybės nekilnojamojo turto nurašymą ir likvidavimą Vyriausybės nutarimu.

Komisijos pirmininkė



L. Lipnicka

Komisijos sekretorė




J. Belunska

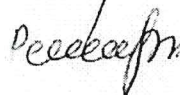
Komisijos nariai



R. Narunec



R. Dzilbo



B. Petkevič



**VILNIAUS RAJONO SAVIVALDYBĖ**  
**NEREIKALINGO ARBA NETINKAMO (NEGALIMO) NAUDOTI NEKILNOJAMOJO**  
**TURTO AR KITŲ NEKILNOJAMŲJŲ DAIKTŲ APŽIŪROS PAŽYMA**

2023-05-25 Nr. STPK-10c-(8.4)  
Vilnius

Komisija, sudaryta Vilniaus rajono savivaldybės administracijos direktoriaus 2019-02-18 įsakymu Nr. A27(1)-326 „Dėl Vilniaus rajono savivaldybės turto pripažinimo nereikalingu arba netinkamu (negalimu), naudoti komisijos sudarymo“:

Komisijos pirmininkė – L. Lipnicka, Ekonomikos ir turto skyriaus vedėjo pavaduotoja.

Komisijos sekretorė – J. Belunska, Ekonomikos ir turto skyriaus vyr. specialistė.

**Dalyvauja:**

R. Narunec, Žemės ūkio skyriaus vedėjas,

R. Dzilbo, Žemės ūkio skyriaus vyr. specialistė,

B. Petkevič, Buhalterinės apskaitos skyriaus vyresn. finansininkė, apžiūrėjo:

1. Turto pavadinimas: melioracijos statiniai (drenažo žiotis: d-125 mm, 4 vnt.; drenažo žiotis: d-150 mm, 8 vnt.; drenažo žiotis: d-175 mm, 1 vnt.; drenažo rinktuvas: d-125 mm, L-543 m; drenažo rinktuvas: d-150 mm, L-674 m; drenažo rinktuvas: d-175 mm, L-176 m; melioracijos griovys: K-2-2 mm, L-216 m);

2. Identifikavimo duomenys: Vilniaus r., Vilniaus r., Maišiagalos sen., Kiemelių k.;

3. Teisinės registracijos Nr., data, registro įstaigos pavadinimas: Nėra (neregistruojami);

4. Žemės sklypas: unikalus Nr. 4400-5299-4880, kadastro Nr. 4147/0300:212 Maišiagalos k. v., žemės sklypo naudojimo būdas - kiti žemės ūkio paskirties žemės sklypai, plotas 34,3494 ha, esantis Vilniaus r. sav., Maišiagalos sen., Kiemelių k.

5. Kiti duomenys apie turtą:

Eil. Nr.	Pavadinimas	Isigijimo vertė, Eur.	Nusidėvėjimas, Eur.	Likutinė vertė 2023-01-31, Eur
<b>Maišiagalos k. v.</b>				
1	Drenažo žiotis: d-125 mm, 4 vnt.	0,00	0,00	0,00
2	Drenažo žiotis: d-150 mm, 8 vnt.	0,00	0,00	0,00
3	Drenažo žiotis: d-175 mm, 1 vnt.	0,00	0,00	0,00
4	Drenažo rinktuvas: d-125 mm, L-543 m	2698,95	1855,55	843,40
5	Drenažo rinktuvas: d-150 mm, L-674 m	3350,08	2303,20	1046,88
6	Drenažo rinktuvas: d-175 mm, L-176 m	874,80	601,43	273,37
7	Melioracijos griovys: K-2-2' mm, L-216 m	274,91	274,91	0,00
<b>Iš viso:</b>		<b>7198,74</b>	<b>5035,09</b>	<b>2163,65</b>

6. Turto būklė: Melioracijos statiniai fiziškai bei funkciškai nusidėvėję, juos atnaujinti yra ekonomiškai netikslinga.

7. Kita informacija: Dėl fizinio ir funkcinio nusidėvėjimo šie statiniai neatlieka savo funkcijų todėl nelieka kur jų pritaikyti ir nelieka jokių panaudojimo galimybių.

**Komisijos pasiūlymai:**

Vadovaujantis Lietuvos Respublikos valstybės ir savivaldybių turto valdymo, naudojimo ir disponavimo juo įstatymo 26 str. 1 d. 1 p. ir 2 p. bei Vilniaus rajono savivaldybės tarybos 2018-04-25 sprendimu Nr. T3-121 „Dėl Vilniaus rajono savivaldybės ir valstybės turto pripažinimo nereikalingu arba netinkamu (negalimu) naudoti nurašymo, išardymo ir likvidavimo tvarkos aprašo patvirtinimo“ patvirtinto Vilniaus rajono savivaldybės ir valstybės turto pripažinimo nereikalingu arba netinkamu (negalimu) naudoti nurašymo, išardymo ir likvidavimo tvarkos aprašo 7.1 p., siūlyti Vilniaus rajono







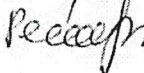
savivaldybės tarybai pripažinti ilgalaikį nekilnojamąjį valstybės turtą, išvardytą lentelėje, kurio likutinė vertė 2023-01-31 d. – 2 163,65 Eur, esantį Vilniaus r., Maišiagalos sen., Kiemelių k., netinkamu (negalimu) naudoti.

Taip pat komisija siūlo Vilniaus rajono savivaldybės tarybai inicijuoti valstybės nekilnojamojo turto nurašymą ir likvidavimą Vyriausybės nutarimu.

Komisijos pirmininkė

Komisijos sekretorė

Komisijos nariai

 L. Lipnicka  
 J. Belunska  
 R. Narunec  
 R. Dzilbo  
 B. Petkevič

**VALSTYBĖS ĮMONĖ  
ŽEMĖS ŪKIO DUOMENŲ CENTRAS**

Vilniaus rajono savivaldybės administracijai  
(Siunčiama per E. pristatymo sistemą)

2023-02- Nr.  
[ 2023-02-02 Nr.A33(1)-1041

**DĖL MELIORUOTOS ŽEMĖS IR MELIORACIJOS STATINIŲ APSKAITOS DUOMENŲ PATEIKIMO**

Valstybės įmonė Žemės ūkio duomenų centras, vadovaudamasi Melioruotos žemės ir melioracijos statinių apskaitos taisyklių, patvirtintų Lietuvos Respublikos žemės ūkio ministro 2004 m. balandžio 29 d. įsakymu Nr. 3D-243 „Dėl melioruotos žemės ir melioracijos statinių apskaitos taisyklių patvirtinimo“ 22 punktu ir 22.4 papunkčiu bei kitų teisės aktų nuostatomis, siunčia Jums atnaujintus suvestinius melioruotos žemės ir melioracijos statinių apskaitos 2023 m. sausio 31 d. duomenis pagal kadastro vietoves.

**PRIDEDAMA:**

1. Duomenys apie valstybei nuosavybės teise priklausančius melioracijos statinių kiekius ir vertes Didžiųjų Lygainių kadastro vietovėje (VALSTYBĖS\_01\_DIDIEJI\_LYGAINIAI.xls);
2. Duomenys apie valstybei nuosavybės teise priklausančius melioracijos statinių kiekius ir vertes Maišiagalos kadastro vietovėje (VALSTYBĖS\_01\_MAIŠIAGALA.xls);
3. Duomenys apie valstybei nuosavybės teise priklausančius melioracijos statinių kiekius ir vertes Pikeliškių kadastro vietovėje (VALSTYBĖS\_01\_PIKELIŠKĖS.xls).

Administravimo departamento direktorė,  
laikinais einanti generalinio direktoriaus pareigas

Lina Zinkevičienė

Arūnas Lingis, el. paštas arunas.lingis@zudc.lt

Valstybės įmonė  
Vincio Kudirkos g. 18-1  
LT-03105 Vilnius

Tel. (8 5) 266 0620;  
Faks. (8 5) 266 0609;  
El. p. info@zudc.lt

Kodas 306205513  
Duomenys kaupiami ir saugomi  
Juridinių asmenų registre



**VALSTYBĖS ĮMONĖ**  
**ŽEMĖS ŪKIO DUOMENŲ CENTRAS**  
**MELIORACIJOS SKYRIUS**

Duomenys apie valstybei nuosavybės teise priklausančius melioracijos statinių kiekius ir vertes  
Didžiųjų Lygainių kadastro vietovėje

(2023 m. sausio 31 d.)

Nusausinta žemė	ha	259,52
Iš jos drenažu	ha	259,52
Drenažo tinklas	km	14,22
Iš jų		
Rinktuvai	km	14,23
Sausintuvai	km	0,00
Magistraliniai grioviai	km	6,18
Apsauginiai grioviai	km	0,00
Pylimai	km	0,00
Hidrotechniniai statiniai	vnt.	6
Iš jų		
Regulatoriai (slenksčiai, greitvietės)	vnt.	0
Tiltai	vnt.	0
Pralaidos	vnt.	6
Kiti (lieptai)	vnt.	0
Kiti (0205)	vnt.	0
Eksploataciniai (vietiniai) keliai	km	0,00
Sausinimo siurblinės	vnt.	0
Drėkinama žemė	ha	0,00
Tvenkinių HTS	vnt.	0
Tvenkiniai	ha	0,00
Drėkinamo tinklo vamzdynas	km	0,00
Drėkinimo siurblinės	vnt.	0
Lietinimo įrenginiai	vnt.	0

**STATINIŲ BALANSINĖ VERTĖ**

Eil. nr.	Statinio pavadinimas	Balansinė vertė, Eur.	Nusidėvėjimas, Eur.	Mėnesinis nusidėvėjimas, Eur.	Likutinė vertė, Eur.
1.	Drenažo tinklas	61350,14	43376,07	85,22	17974,07
2.	Regulatoriai	0,00	0,00	0,00	0,00
3.	Tiltai	0,00	0,00	0,00	0,00
4.	Pralaidos	15908,63	12942,24	22,10	2966,39
5.	Kiti (lieptai)	0,00	0,00	0,00	0,00
6.	Magistraliniai grioviai	83258,33	83258,33	0,00	0,00
7.	Apsauginiai grioviai	0,00	0,00	0,00	0,00
8.	Pylimai	0,00	0,00	0,00	0,00
9.	Eksploataciniai keliai	0,00	0,00	0,00	0,00
10.	Sausinimo siurblinės	0,00	0,00	0,00	0,00
11.	Tvenkinių HTS	0,00	0,00	0,00	0,00
12.	Drėkinimo siurblinės	0,00	0,00	0,00	0,00
13.	Drėkinimo tinklo vamzdynas	0,00	0,00	0,00	0,00
14.	Lietinimo įrenginiai	0,00	0,00	0,00	0,00
	<b>Iš viso</b>	<b>160517,10</b>	<b>139576,64</b>	<b>107,32</b>	<b>20940,46</b>



**VALSTYBĖS ĮMONĖ**  
**ŽEMĖS ŪKIO DUOMENŲ CENTRAS**  
**MELIORACIJOS SKYRIUS**

Duomenys apie valstybei nuosavybės teise priklausančius melioracijos statinių kiekius ir vertes  
Pikeliškių kadastro vietovėje

(2023 m. sausio 31 d.)

Nusausinta žemė	ha	956,22
Iš jos drenažu	ha	926,22
Drenažo tinklas	km	50,74
Iš jų		
Rinktuvai	km	50,74
Sausintuvai	km	0,00
Magistraliniai grioviai	km	42,11
Apsauginiai grioviai	km	0,00
Pylimai	km	0,00
Hidrotechniniai statiniai	vnt.	49
Iš jų		
Regulatoriai (slenksčiai, greitvietės)	vnt.	5
Tiltai	vnt.	0
Pralaidos	vnt.	44
Kiti (lieptai)	vnt.	0
Kiti (0205)	vnt.	0
Eksploataciniai (vietiniai) keliai	km	0,00
Sausinimo siurblinės	vnt.	1
Drėkinama žemė	ha	0,00
Tvenkinių HTS	vnt.	0
Tvenkiniai	ha	0,00
Drėkinamo tinklo vamzdynas	km	0,00
Drėkinimo siurblinės	vnt.	0
Lietinimo įrenginiai	vnt.	0

**STATINIŲ BALANSINĖ VERTĖ**

Eil. nr.	Statinio pavadinimas	Balansinė vertė, Eur.	Nusidėvėjimas, Eur.	Mėnesinis nusidėvėjimas, Eur.	Likutinė vertė, Eur.
1.	Drenažo tinklas	242292,68	171424,66	336,54	70868,02
2.	Regulatoriai	6841,11	6473,79	9,50	367,32
3.	Tiltai	0,00	0,00	0,00	0,00
4.	Pralaidos	84399,04	78693,96	117,23	5705,08
5.	Kiti (lieptai)	0,00	0,00	0,00	0,00
6.	Magistraliniai grioviai	377384,73	377384,73	0,00	0,00
7.	Apsauginiai grioviai	0,00	0,00	0,00	0,00
8.	Pylimai	0,00	0,00	0,00	0,00
9.	Eksploataciniai keliai	0,00	0,00	0,00	0,00
10.	Sausinimo siurblinės	83291,53	64215,67	173,50	19075,86
11.	Tvenkinių HTS	0,00	0,00	0,00	0,00
12.	Drėkinimo siurblinės	0,00	0,00	0,00	0,00
13.	Drėkinimo tinklo vamzdynas	0,00	0,00	0,00	0,00
14.	Lietinimo įrenginiai	0,00	0,00	0,00	0,00
	<b>Iš viso</b>	<b>794209,09</b>	<b>698192,81</b>	<b>636,77</b>	<b>96016,28</b>

**VALSTYBĖS ĮMONĖ**  
**ŽEMĖS ŪKIO DUOMENŲ CENTRAS**  
**MELIORACIJOS SKYRIUS**

Duomenys apie valstybei nuosavybės teise priklausančius melioracijos statinių kiekius ir vertes  
Maišiagalos kadastro vietovėje

(2023 m. sausio 31 d.)

Nusausinta žemė	ha	1912,42
Iš jos drenažu	ha	1872,42
Drenažo tinklas	km	114,81
Iš jų		
Rinktuvai	km	114,81
Sausintuvai	km	0,00
Magistraliniai grioviai	km	49,63
Apsauginiai grioviai	km	0,00
Pylimai	km	0,00
Hidrotechniniai statiniai	vnt.	78
Iš jų		
Regulatoriai (slenksčiai, greitvietės)	vnt.	15
Tiltai	vnt.	3
Pralaidos	vnt.	60
Kiti (lieptai)	vnt.	0
Kiti (0205)	vnt.	0
Eksplloataciniai (vietiniai) keliai	km	0,00
Sausinimo siurblinės	vnt.	0
Drėkinama žemė	ha	0,00
Tvenkinių HTS	vnt.	2
Tvenkiniai	ha	21,40
Drėkinamo tinklo vamzdynas	km	0,00
Drėkinimo siurblinės	vnt.	0
Lietinimo įrenginiai	vnt.	0

**STATINIŲ BALANSINĖ VERTĖ**

Eil. nr.	Statinio pavadinimas	Balansinė vertė, Eur.	Nusidėvėjimas, Eur.	Mėnesinis nusidėvėjimas, Eur.	Likutinė vertė, Eur.
1.	Drenažo tinklas	570656,03	392330,04	792,64	178325,99
2.	Regulatoriai	113981,12	113707,32	158,32	273,80
3.	Tiltai	105116,10	45220,29	146,01	59895,81
4.	Pralaidos	131989,98	128099,87	183,33	3890,11
5.	Kiti (lieptai)	0,00	0,00	0,00	0,00
6.	Magistraliniai grioviai	433353,81	433353,81	0,00	0,00
7.	Apsauginiai grioviai	0,00	0,00	0,00	0,00
8.	Pylimai	0,00	0,00	0,00	0,00
9.	Eksplloataciniai keliai	0,00	0,00	0,00	0,00
10.	Sausinimo siurblinės	0,00	0,00	0,00	0,00
11.	Tvenkinių HTS	290587,66	238926,26	403,62	51661,40
12.	Drėkinimo siurblinės	0,00	0,00	0,00	0,00
13.	Drėkinimo tinklo vamzdynas	0,00	0,00	0,00	0,00
14.	Lietinimo įrenginiai	0,00	0,00	0,00	0,00
	<b>Iš viso</b>	<b>1645684,70</b>	<b>1351637,59</b>	<b>1683,92</b>	<b>294047,11</b>

DETALŪS METADUOMENYS	
Dokumento sudarytojas (-ai)	Valstybės įmonė Žemės ūkio duomenų centras 306205513, Vinco Kudirkos g. 18-1, LT-03105 Vilnius
Dokumento pavadinimas (antraštė)	DĖL MELIORUOTOS ŽEMĖS IR MELIORACIJOS STATINIŲ APSKAITOS DUOMENŲ PATEIKIMO
Dokumento registracijos data ir numeris	2023-02-06 Nr. 1S-1204
Dokumento gavimo data ir dokumento gavimo registracijos numeris	–
Dokumento specifikacijos identifikavimo žymuo	ADOC-V1.0
Parašo paskirtis	Pasirašymas
Parašą sukūrusio asmens vardas, pavardė ir pareigos	Arūnas Lingis, Projektų vadovas, Melioracijos skyrius
Sertifikatas išduotas	ARŪNAS LINGIS LT
Parašo sukūrimo data ir laikas	2023-02-06 14:05:01 (GMT+02:00)
Parašo formatas	XAdES-T
Laiko žymoje nurodytas laikas	2023-02-06 14:05:21 (GMT+02:00)
Informacija apie sertifikavimo paslaugų teikėją	EID-SK 2016, AS Sertifitseerimiskeskus EE
Sertifikato galiojimo laikas	2023-01-17 10:36:46 – 2028-01-16 23:59:59
Parašo paskirtis	Pasirašymas
Parašą sukūrusio asmens vardas, pavardė ir pareigos	Lina Zinkevičienė, Administravimo departamento direktorė, laikinai einanti generalinio direktoriaus pareigas
Sertifikatas išduotas	LINA ZINKEVIČIENĖ LT
Parašo sukūrimo data ir laikas	2023-02-06 15:32:16 (GMT+02:00)
Parašo formatas	XAdES-T
Laiko žymoje nurodytas laikas	2023-02-06 15:32:26 (GMT+02:00)
Informacija apie sertifikavimo paslaugų teikėją	EID-SK 2016, AS Sertifitseerimiskeskus EE
Sertifikato galiojimo laikas	2020-10-13 10:40:00 – 2025-10-12 23:59:59
Informacija apie būdus, naudotus metaduomenų vientisumui užtikrinti	"Registravimas" paskirties metaduomenų vientisumas užtikrintas naudojant "RCSC IssuingCA, VI Registru centras - i.k. 124110246 LT" išduotą sertifikatą "Dokumentų valdymo sistema Avilys, Žemės ūkio duomenų centras, VĮ, į.k.306205513 LT", sertifikatas galioja nuo 2023-01-03 14:19:48 iki 2026-01-02 14:19:48
Pagrindinio dokumento priedų skaičius	3
Pagrindinio dokumento pridedamų dokumentų skaičius	–
Pridedamo dokumento sudarytojas (-ai)	–
Pridedamo dokumento pavadinimas (antraštė)	–
Pridedamo dokumento registracijos data ir numeris	–
Programinės įrangos, kuria naudojantis sudarytas elektroninis dokumentas, pavadinimas	Dokumentų valdymo sistema Avilys, versija 3.5.71
Informacija apie elektroninio dokumento ir elektroninio (-ių) parašo (-ų) tikrinimą (tikrinimo data)	Atitinka specifikacijos keliamus reikalavimus. Visi dokumente esantys elektroniniai parašai galioja (2023-02-06 15:48:01)
Paieškos nuoroda	–
Papildomi metaduomenys	Nuorašą suformavo 2023-02-06 15:48:01 Dokumentų valdymo sistema Avilys





## VILNIAUS RAJONO SAVIVALDYBĖS TARYBA

### SPRENDIMAS

DĖL VILNIAUS RAJONO SAVIVALDYBĖS ADMINISTRACIJOS STRUKTŪROS  
PAKEITIMO RYŠIUM SU KAI KURIŲ VILNIAUS APSKRITIES VIRŠININKO ĮGA-  
LIOJIMŲ ŽEMĖS ŪKIO KLAUSIMAIS PEREMIMO

2002 m. kovo 25 d. Nr. 32  
Vilnius

Dėl kai kurių Vilniaus apskrities viršininko įgaliojimų žemės ūkio klausimais perėmimo ir vadovaudamasi 2001 12 10 Lietuvos Respublikos vietos savivaldos įstatymo 8, 17, 19, 21 straipsnių papildymo ir pakeitimo įstatymu Nr. IX-633 bei Vietos savivaldos įstatymo 17 straipsnio 1 dalies 9 punktu, Vilniaus rajono savivaldybės taryba nusprendžia:

1. Pavesti savivaldybės administracijos Ekonomikos ir rajono vystymo skyriaus Turto valdymo tarnybai ir Verslo ir investicijų tarnybai bei Vietinio ūkio ir teritorijos planavimo skyriui vykdyti valstybines funkcijas žemės ir melioracijos ūkio srityje.
  2. Įpareigoti savivaldybės Valdybą nustatyti savivaldybės administracijos tarnautojų skaičių, įvertinus perimamų darbų apimtį.
  3. Savivaldybės administracijos darbo užmokesčio fondą padidinti pagal Vietos savivaldos ir Savivaldybių biudžetų pajamų nustatymo metodikos įstatymų nuostatas.
  4. Perimti iš Vilniaus apskrities viršininko Vilniaus rajono žemės ūkio ir melioracijos skyriaus valstybinį turtą ir finansinius išteklius.
- Turto ir finansinių išteklių perdavimo-perėmimo aktą įgalioti pasirašyti savivaldybės merę Leokadiją Janušauskienę.

Merė



Leokadija Janušauskienė



L. e. Bendrojo skyriaus vedėjo pareigas  
Rimantas Zelenkevič

2002 m. 01 mėn. 25 d.

Vyr. inspektorė kabiniakė  
I. STARKUVIENĖ

Ieškomi žodžiai Išvalyti ieškomus žodžius iš teksto

LIETUVOS RESPUBLIKOS VYRIAUSYBĖ  
NOTARIMAS

DĖL TURTO PERDAVIMO

2002 m. gruodžio 11 d. Nr. 1945  
Vilnius

*2002, Nr. 1945-5337*

Vadovaudamasi Lietuvos Respublikos valstybės ir savivaldybių turto valdymo, naudojimo ir disponavimo juo įstatymo<sup>1</sup> (Žin., 1998, Nr. 54-1492<sup>2</sup>; 2002, Nr. 60-2412) 9 ir 10 straipsniais ir įgyvendindama Lietuvos Respublikos Vyriausybės 2001 m. sausio 5 d. nutarimą Nr. 16<sup>3</sup> "Dėl Valstybės turto perdavimo valdyti, naudoti ir disponuoti juo tvarkos" (Žin., 2001, Nr. 3-48) ir 2002 m. vasario 27 d. nutarimą Nr. 295<sup>4</sup> "Dėl įstatymų nuostatų, nurodančių perduoti savivaldybėms kai kuriuos apskrities viršininko įgaliojimus žemės ūkio klausimais, vykdymo" (Žin., 2002, Nr. 22-833), Lietuvos Respublikos Vyriausybė nutaria:

1. Perduoti Vilniaus rajono savivaldybei valdyti ir naudoti patikėjimo teise valstybei nuosavybės teise priklausančią turta, šiuo metu patikėjimo teise valdomą ir naudojamą Vilniaus apskrities viršininko:

1.1. garažą Vilniuje, Kalvarijų g. 163b (unikalus numeris - 10/974-0231-00-3, nekilnojamojo turto kadastro duomenų byloje Nr. 20204 pastato šifras - 1G2/p, 5433/28944 dalis, patalpos indeksas - G-14, bendras plotas - 18,09 kv. metro, likutinė vertė - 4913, 8 lito);

1.2. administracines patalpas Vilniuje, Rinklinės g. 50 (unikalus numeris - 10/970-0174-01-0, nekilnojamojo turto kadastro duomenų byloje Nr. 14243 pastato šifras - 1B5/b, 4727/35984 dalis, patalpų indeksai - 5-3, 5-4, 5-5, 5-13, 5-14, 5-42, 5-43, bendras plotas - 77,45 kv. metro, dalį bendro naudojimo patalpų, pažymėtų indeksais - 5-2, 5-29, 5-30, 5-31, 5-32, 5-33, 5-34, 5-35, bendras plotas - 14,81 kv. metro, visų perduodamų patalpų bendras plotas - 92,26 kv. metro, likutinė vertė - 19069,22 lito);

1.3. kita ilgalaikį materialųjį turta (likutinė vertė - 82643443,98 lito) ir trumpalaikį nematerialųjį turta (vertė - 10791,46 lito) pagal Vilniaus apskrities viršininko patvirtintus sąrašus.

2. Įgalioti Vilniaus apskrities sekretorių - įstaigos vadovo pavaduotoją Feliksą Kolosauską pasirašyti 1 punkte nurodyto valstybės turto perdavimo ir priėmimo aktus.

Ministras Pirmininkas

Algirdas Brazauskas

Žemės ūkio ministras

Jeronimas Kraujelis

Daugiau ieškomų žodžių tekste nėra

VILNIAUS APSKRITIES  
VIRŠININKO ADMINISTRACIJA

2002 m. 12 m. 30 d.  
Nr. 362

AKTAS

Nr. 9-41  
Vilnius

Dėl turto perdavimo ir priėmimo

Vilniaus apskrities viršininko administracija, atstovaujama įgalioto Apkalties sekretoriaus -  
lituų vedovo pavaduotojo Felikso Kolosovskio  
(pareigos, vardas, pavardė)

vadovaudamasi LRV 2002-12-11 notariu Nr. 1945 Dėl turto perdavimo  
(dokumento priimti turto pavadinimas, data, numeris)

perduoda, o Vilniaus rajono savivaldybė  
(institucijos pavadinimas, turto pavadinimas, kodas)

atstovaujama įgaliotos merės Leonidijos Janušauskienės  
(pareigos, vardas, pavardė)

vadovaudamasi LRV 2002-12-11 notariu Nr. 1945 Dėl turto perdavimo  
(dokumento priimti turto pavadinimas, data, numeris)

priima šį valstybei nuosavybės teise priklausančią turtą kitą išpaikyti materialųjį  
turtą (lituų vedos - 8.1643443 844) ir turto dalis nematerialųjį  
turtą (vėta 1018146 Lt) pagal Vilniaus apskrities mėsos perdir-  
bimo įstatymą.

1. Yra (ne)nenustatytos šios perduodamo turto valdymo, naudojimo ir disponavimo juo sąlygos:

nenustatytos  
(dokumento pavadinimas, data, numeris)

2. Perduodamas turtas yra (ne)perduotas pagal nuomos (panaudos) sutartį patikėjimo teise

(sutarčių pavadinimas, data, numeris)

PRIEDAI:

1. Išpaikyti materialiojo turto vėta Nr. 1
2. Turto dalis nematerialiojo turto vėta, Nr. 2
3. \_\_\_\_\_

Šis aktas surašytas dviem egzemplioriais, po vieną turto perdavėjui ir turto perėmėjui.

Perdavė  
Apkalties sekretoriaus -  
lituų vedovo pavaduotojo  
(įgalioto perduoti turto asmens pareigų pavadinimas)

Feliksas Kolosovskis  
(parašas)  
(data)



Priėmė

Vilniaus r. savivaldybės merė  
(įgalioto priimti turto asmens pareigų pavadinimas)

Leonidija Janušauskienė  
(parašas)  
(data)



I. Kuraš -  
merė  
2002.12.30

V. Montvilas  
2002.12.30

J. Prištevskis  
2002.12.30

2002.12.30

2002.12.30



Vilniaus apskrities viršininko administracijos patikėjimo teise valdomo ilgalaikio materialiojo  
turto, perduodamo Vilniaus rajono savivaldybei, sąrašas

Eil. Nr.	Vertybių pavadinimas	Vnt.	Likutinė vertė (Lt)
1	J. Lisauskienė, Terešiškių k., Marijampolio sen., Vilniaus rajonas. 10kV OLL-12-601 iš SP12L=1,510km, 10 KVKLL-12-601 L=0,075km, ST 12-623 su galios transformatoriumi TMG63/10;0,4kV OKL nuo ST12-623L=0,320km	1	129182
	Elektros linijos inventorizacija ir teisinė registracija		599,39
	Iš viso:		129781,39
2	A. Laučius, St. Rakauskas, Kirzinės k., Maišiagalos sen., Vilniaus rajonas. ST R5712 su g. transformatoriumi TMG63/10; 0,4kV OKL nuo ST R5712L=0,140km	1	36433
	Elektros linijos inventorizacija ir teisinė registracija		169,22
	Projektavimas		1539
	Iš viso:		38141,22
3	St. Seržantovič, V. Krutko, B. Puchalskij, Skynimų k., Lavoriškių sen., Vilniaus rajonas. 10kV OLL-500 iš TP"Lavoriškės" L=0,425km. ST Lv510 su g. transformatoriumi TMG100/10;0,4kV OL nuo ST Lv510 L=0,140km;0,4kV OKL nuo ST Lv510 L=0,024km	1	90260
	Elektros linijos inventorizacija ir teisinė registracija		35157
	Projektavimas		2994
	Iš viso:		93605,57
4	A. Survilo, J. Dudarevič, Liepynų k., Nemėžio sen., Vilniaus rajonas. ST VI-227 su galios transformatoriumi TMG100/10	1	55882
	Elektros linijos inventorizacija ir teisinė registracija		364,2
	Projektavimas		2554
	Iš viso:		58800,2
5	H. Bžozovskaja, Juškonų k., Maišiagalos sen., Vilniaus rajonas. 10kV OLL-2 iš TP"Paberžė" L=0,080km, ST Pb 225 su galios transformatoriumi TMG63/10;0,4kV OKL nuo ST Pb 225 L=0,070km	1	48240
	Elektros linijos inventorizacija ir teisinė registracija		364,2
	Projektavimas		2665
	Iš viso:		51269,2
6	J. Gėglis, Gėgliškių k., Riešės sen., Vilniaus rajonas. 10kV OL F.Pikeliskės iš TP"Paberžė" L=0,510km, ST Pb 379 su galios transformatoriumi TMG25/10;0,4kV OKL nuo ST Pb 379 L=0,140km.	1	66461
	Elektros linijos inventorizacija ir teisinė registracija		364,2
	Projektavimas		2863
	Iš viso:		69688,2



7	A. Jurkevičienė, Balčiūniškių k., Dūkų sen., Vilniaus rajonas. 10kV OL F.M-400 iš TP"Maišiagala" L=0,010km, ST M-407 su galios transformatoriumi TMG40/10;0,4kV-KL nuo ST M 407 L=0,200km.	1	38895
	Elektros linijos inventORIZACIJA ir teisinė registracija		364,2
	Projektavimas		2599
	Iš viso:		41858,2
8	V. Žalkauskas, Gudamedžių k., Paberžės sen., Vilniaus rajonas. 10kV OL F. Pikeliškės iš TP"Paberžė" L=1,060km, ST Pb372 su g. transformatoriumi TMG63/10	1	59875
	Elektros linijos inventORIZACIJA ir teisinė registracija		166,5
	Iš viso:		60041,5
9	A. Kuodienė, K. Darasevič, Užulaukio k., Sudervės sen., Vilniaus rajonas. 10kV OL F Rš-301-I iš TP"Riešė" L=0,630km, ST Rš331, Rš332 su g. transformatoriais TMG40/10;0,4kV OL: nuo STRš331 L=0,160km, nuo STRš332 L=0,570km.	1	125575
	Elektros linijos inventORIZACIJA ir teisinė registracija		339,02
	Iš viso:		125914,02
10	J. Baliul, T. Makovskij, Mazūriškių k., Maišiagalos sen., Vilniaus rajonas. 10kV OLL-500 iš TP"Maišiagala" L=0,180km, ST M 516 su galios transformatoriumi TMG63/10;0,4kVOL nuo ST M 516 L=0,373km.; 2. l. el. kabelis 20,0 m, įvad.skyd. LAS - 1, LAS - 2; stulp. transform. STP. M-516, 63 KW, t. sk. G/b atram. 15 vnt.	1	59884
	Elektros linijos inventORIZACIJA ir teisinė registracija		254,32
	Iš viso:		60138,32
11	Z. Kaušpėdas, Babriškių k., Paberžės sen., Vilniaus rajonas. 10kV OL L-3 iš TP"Paberžė" L=0,065km, ST Pb-378 su galios transformatoriumi TMG63/10;0,4kV OKL nuo ST Pb 378 L=0,280km.	1	54894
	Elektros linijos inventORIZACIJA ir teisinė registracija		364,2
	Projektavimas		3738
	Iš viso:		58996,2
12	A. Sirutis, Žvėryno k., Kalvelių sen., Vilniaus rajonas. 10kV OL F.Lavoriškės iš TP"Kalveliai" L=0,855km, ST K-597 su galios transformatoriumi TMG40/10;0,4kV OKL nuo ST K-597 L=0,324km.	1	78143
	Elektros linijos inventORIZACIJA ir teisinė registracija		502,51
	Projektavimas		3773
	Iš viso:		82418,51
13	F.Radulevič, A Subatovič, Kasmiškių k., Sudervės sen. 10kV OL F.Ar-203 iš TP"Airėnai" L=0,837km ST Ar-248 su galios transformatoriumi TMG100/10, StAr-249 su galios transformatoriumi TMG63/10;0,4kV OKL nuo STAr 248 L=0,085 km, 0,4kV OKL nuo STAr-249 L=0,065km	1	107257
	Elektros linijos inventORIZACIJA ir teisinė registracija		433,85
	Projektavimas		5973
	Iš viso:		113663,85
14	J. Ilkevič, Daržininkų k., Nemėžio sen., Vilniaus rajonas. 10kV OL F.VI-214 iš IP"Vilnia" L=0,702km, ST VI-235, 0,4kV OKL nuo ST VI-235 L=0,133km.	1	79868
	Elektros linijos inventORIZACIJA ir teisinė registracija		408,53
	Projektavimas		4149
	Iš viso:		84425,53

15	J. Zlatkienė, M. Gulbinų k., Vilniaus m. 10kV OL F.Vr-200 iš TP"Verkliai" L=0,010km, ST Vr-250 su galios transformatoriumi TMG25/10;0,4kVOKL nuo ST Vr250 L=0,015km.	1	31832
	Elektros linijos inventorizacija ir teisinė registracija		419,49
	Projektavimas		1585
	Iš viso:		33836,49
16	S. Kazlauskienė, Izabelinės k., Sudervės sen. 10kVOLF.Rš 301-1 iš TP"Riešė" L=0,272km; ST 334St 400/10; galios transformatorius TMG-63/10;0,4 kV OKL nuo ST Rš-334 L=0,140km.	1	52644
	Elektros linijos inventorizacija ir teisinė registracija		374,78
	Projektavimas		2665
	Iš viso:		55683,78
17	J. Griežė, Bareikiškių k., Rukainių sen. 10kV OLF.Tg 303/311 iš TP"Turgeliai" L=0,660km; ST Tg348 ST 400/10; galios transformatorius TMG-100/10; 0,4kV OL nuo ST Tg-348 L=0,290km.	1	67848
	Elektros linijos inventorizacija ir teisinė registracija		403,59
	Projektavimas		2740
	Iš viso:		70991,59
18	Z. Ikanavičius, Bezdonių k., Bezdonių sen. ST C62-232 galios transformatorius TM100/10; 0,4kV OL nuo ST C62-232L=0,225km.	1	38201
	Elektros linijos inventorizacija ir teisinė registracija		423,94
	Projektavimas		1769
	Iš viso:		40393,94
19	J. Jokubauskienė, Griciūnų k., Sužionių sen. 10kV OL F.N-101 iš TP"Nemenčinė" prot.111/36-168/21 L=1,150 km; ST N-168 400/10 su galios transfor TMG160/10; 0,4kV OKL nuo ST N-168 L=0,359km.	1	107941
	Elektros linijos inventorizacija ir teisinė registracija		285,06
	Iš viso:		108226,06
20	Z. Šatienė, J. Vileitienė, Gaveikių k., Paberžės sen. 10kV OL iš TR "Akmenėlė" 218/4-1-219/24L=1,371km; ST Ak-219 su galios transformatoriumi TMG 100/10; 0,4kV OKL nuo ST AK-219 100/1-100/9;200/1-200/4; L=0,641km.	1	110880
	Elektros linijos inventorizacija ir teisinė registracija		500,33
	Projektavimas		6282
	Iš viso:		117662,03
21	S. Ambros, Pagirių k., Pagirių sen. ST Pg 147 63/10 T.TMG 25/10	1	25868
	Projektavimas		2185
	Iš viso:		28053
22	R. Lukšė, Asiūklės k., Riešės sen. ST Pb 380 400/10 T.TMG 400/10	1	63790
	Projektavimas		2949
	Iš viso:		66739
	Viso:		1590327,8
23	J. Griežė, J. Gylevskaja, Bareikiškių k., Rukainių sen. Artezinis gręžinys Nr. MDS-99/257	1	49139
24	V. Povilianskas, K. Ambrozienė, Pavalkių k., Rukainių sen. Artezinis gręžinys Nr. A-UŪ-97-002	1	26907

25	A. Vrublevskaja, T. Šulženko, J. Dudarevič, Liepynų k., Nemėžio sen. Artezinis gręžinys Nr. A-UU-97-004	1	27268
26	L. Tarakevičius, I. Staniulevič, Purniškių k., Riešės sen. Artezinis gręžinys Nr. UD-97/169	1	30231
27	A. Šalas, Pažūolių k., Paberžės sen. Artezinis gręžinys Nr. UDS-97/170	1	29275
28	R. Zdanavičius, D. Fortuškevičienė, I. Vainorienė, C. Zdanavičius, Kernavėlės k., Dūkštų sen. Artezinis gręžinys Nr. UDS-97/175	1	31627
29	I. Ikanavičienė, Z. Ikanavičius, Bezdonių k., Bezdonių sen. Artezinis gręžinys Nr. UDS-97/192	1	35314
30	M. Ankudovič, Parudaminio k., Marijampolio sen. Artezinis gręžinys Nr. MDS-97/193	1	33081
31	A. Rūkas, J. Čebotariovas, Maišiagalos sen. Artezinis gręžinys	1	17232
	<i>Viso:</i>		280074
32	Telefonai NOKIA 10 WLL-Skyline	12	18237
33	Eksplotaciniai vietiniai keliai	3,15 km	239628
	<i>Iš viso:</i>		2128267,1
	<b>Melioracijos įrenginiai</b>		
1	Drenažas		56491693
2	Hidrotechniniai įrenginiai		5987455
3	Grioviai ir pylimai		15683508
4	Keliai		574853
5	Sausinimo siurblinės		214982
6	Tvenkiniai		1370746
7	Vamzdynas		98217
8	Drėkinimo siurblinės		80169
	<i>Iš viso:</i>		80501623
	<b>Kitas ilgalaikis turtas</b>		
1	Automobilis MAZDA 626 1986	1	1740
2	Automobilis VAZ 21213 NIVA 1995	1	-
3	Automobilis AUDI 100 1986	1	2400
4	Kompiuteris PENTIUM 1997	1	400
5	Kompiuteris Tulip 1994	1	1741
6	Kompiuteris GoldStar 486 DX-40 1994	1	-
7	Kompiuteris Myllysync E 500 1994	1	1864
8	Kopijavimo aparatas FP-1050 1995	1	-
9	Kopijavimo aparatas CANON 1998	1	774,88
10	Spausdintuvas Epson LQ 100 1994	1	345
11	Faksas C 508 M2 1998	1	249
12	Šaldytuvas Snaigė 1994	1	133
13	Nivelyras 2H-3L 1995	1	307
14	Elektrinis suvirinimo aparatas 1995	1	-
15	Nenutrūkstamas elektros srovės šaltinis 1996	1	101
16	Planimetras KP 2000	1	855
17	Krūmapjovė HUSKVARNA 1996	1	4
18	Spinta-stalas FP-1050 1995	1	33



19	Sekcija Neris-4 1995	1	594
20	Baldų komplektas (kompiut. darbo vieta) 1998	2	1395
21	Automagnetola SONY 6450 1996	1	618
	Viso:		13553,88
	Iš viso		82643443,98

Vilniaus apskrities viršininko administracijos  
turto valdymo skyriaus vedėjas



Vytautas Narkevičius

T. Griskevičius  
2022-12-20

